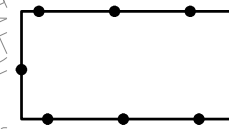


Plangebied



Bestemmingsplan Emmen, Emmermeer, Tweede woontoren Wijkcentrum

Bestemmingen

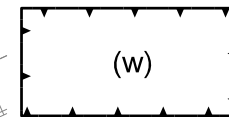


Centrum



Verkeer - verblijf

(functieaanduidingen)



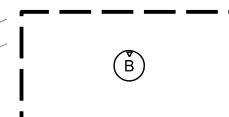
wonen

(bouwvlak)



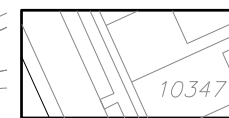
bouwvlak

12. (maatvoeringen)



maximale bouwhoogte (m)

Verklaringen (ondergrond)



grootschalige basis- en kadastrale kaart



GEMEENTE EMMEN

BESTEMMINGSPLAN EMMEN, EMMERMEER, TWEEDE WOONTOREN WIJKCENTRUM

Getekend:
09.11.2009 M.Bi

Schaal:
1:1.000

Gewijzigd:

Papierformaat:
A3 (420 x 297)

Identificatienummer:
NL.IMRO.0114.200909045-0001

Status:
ontwerp