
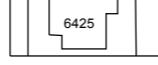



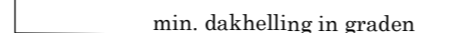


**AANDUIDINGEN**

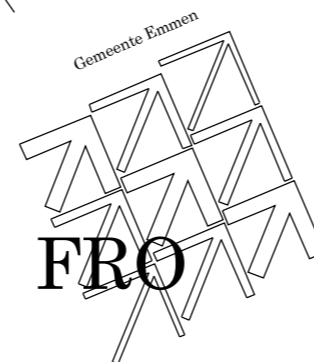
- • • • • grens van het plan
-  bouwvlak
-  kadastrale indeling met topografische gegevens
- • • • • voorgevelrooilijn
-  max. goothoogte in meters
-  max. bouwhoogte in meters
-  max. oppervlak aan bebouwing in m<sup>2</sup>'s
-  min. dakhelling in graden

**BESTEMMINGEN**

-  **M** MAATSCHAPPELIJK
-  **W-V** WONEN vrijstaand

VASTGESTELD DOOR DE RAAD VAN DE GEMEENTE EMMEN  
BIJ BESLUIT VAN.....

.....  
DE GRIFFIER, DE VOORZITTER,



archiefnr.:

**Dienst Beleid ( BELE)**  
**afd. Fysiek Ruimtelijke Ontwikkeling (FRO)**

bestemmingsplan "NIEUW-DORDRECHT,  
WOON-ZORGGEMEENSCHAP AAN DE VASTENOW"

gew.

schaal 1: 1000 datum 23-10-2009  
get. FT form. A3

tekeningnr.  
**09.057**